



De Waal te Gendt



Algemene beschrijving

Coördinaten: 51.86935479421353, 5.985064994964691
 Grootte: 4000 ha
 Max. diepte: 12 meter
 Gem. breedte: 400 meter
 Watertype: scheepvaartkanaal
 Opgenomen in: Alleen in verenigingslijst van viswateren
 Naam HSV/HSF: HSV de Snoek
 Plaats HSV/HSF: Gendt



Visrecht

Verhuurder visrecht:
 Visrecht hengelsportvereniging: volledig visrecht gehoord van eigenaar

Huidige ecologie & milieu

Waterplantenbedekking zomer:

Totaal waterplanten: 5 %
 Bovenwaterplanten: 0 %
 Drijfbladplanten: 0 %
 Onderwaterplanten: 5 %

Milieu overig:

Doorzicht: 40 – 60 cm
 Bodemsort: Zand
 Bagger: 0 - 10 cm
 Vismigratie mogelijk: Ja

Meest gevangen vissoorten:



brasem




snoekbaars



winde

Viswatertype: Diep water viswatertype



Sportvisserij



recreatievisser



wedstrijdvisser

Let op: Viswedstrijdtrajecten aanwezig!

Meest gewaardeerd door de sportvisser
 veel vis
 veel verschillende vissoorten
 belangrijk wedstrijdwater

Belangrijkste knelpunten sportvisserij:
 geen, het is prima viswater!
 water onveilig voor jeugd

Gewenste maatregelen sportvisserij:
 Oeverstekken maaien

Sportvisserij	
Omschrijving wedstrijdtraject(en)	vaak op zondagen, kijk op wedstrijdprogramma
Bijzondere regels	Nachtvissen verboden
Aanwezige voorzieningen	<i>hekovertapje</i> :en Klaphekjes
	<i>trailerhelling</i> Camping Waalstrand
Aantal vissers per dag gedurende zomerperiode	werkdag: 4 weekend: 10 topdag: 30

Visserijbeheer	
Vissterfte: (laatste 5 jaar)	geen
Visuitzettingen: (laatste 5 jaar)	geen
Visonttrekking:	<i>Nee</i>
Is er een visserijkundig onderzoek uitgevoerd?	<i>n.v.t.</i>
Overige/bijzonderheden	geen

Wensen/actieplan komende 5 jaar		
Wensen	geen	
Actieplan: (laatste 5 jaar)	<i>Jaartal</i>	<i>Omschrijving</i>
	2020	geen
	2021	geen
	2022	geen
	2023	geen
	2024	geen
Overige bijzonderheden	geen	